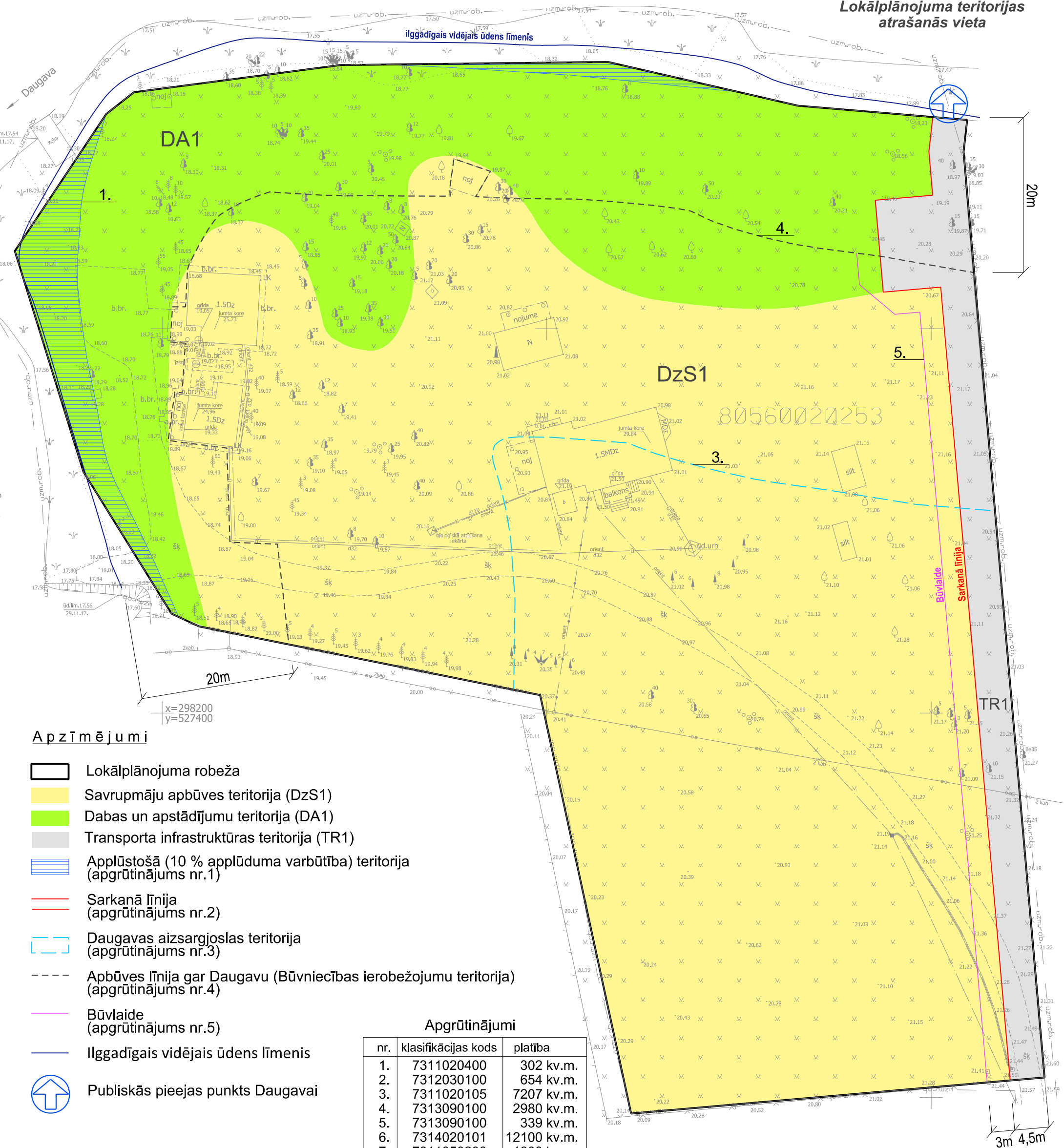




# Daugmale

< Rīgas HES      Jaunjelgava >

## Lokālpilnošanas teritorijas atrašanās vieta



### Apzīmējumi

- Lokālpilnošanas robeža
- Savrupmāju apbūves teritorija (DzS1)
- Dabas un apstādījumu teritorija (DA1)
- Transporta infrastruktūras teritorija (TR1)
- Applūstošā (10% applūduma varbūtība) teritorija (apgrūtinājums nr.1)
- Sarkanā līnija (apgrūtinājums nr.2)
- Daugavas aizsargjoslas teritorija (apgrūtinājums nr.3)
- Apbūves līnija gar Daugavu (Būvniecības ierobežojumu teritorija) (apgrūtinājums nr.4)
- Būvlaide (apgrūtinājums nr.5)
- Ilggadīgais vidējais ūdens līmenis
- Publiskās pieejas punkts Daugavai

### Apgrūtinājumi

nr.	klasifikācijas kods	platība
1.	7311020400	302 kv.m.
2.	7312030100	654 kv.m.
3.	7311020105	7207 kv.m.
4.	7313090100	2980 kv.m.
5.	7313090100	339 kv.m.
6.	7314020101	12100 kv.m.
7.	7311050200	1800 kv.m.
8.	6208020201	100 kv.m.
9.	6210030001	300 kv.m.




### PIEZĪMES:

- Karte sastādīta, izmantojot 2014.gadā sagatavotu topogrāfisko karti ar mēroga noteiktību 1:500, Latvijas ģeodēzisko koordinātu sistēma LKS-92 TM un Latvijas normālo augstumu sistēma LAS-2000,5;
- Lokālpilnošanas teritorija atrodas aizsargjoslas (aizsardzības zonas) teritorijā ap kultūras pieminekli (apgrūtinājums nr.6);
- Sarkano līniju platums 4,5 metri, apgrūtinātās laukuma sarkanā līniju platums 12 x 12 metri;
- Kartē netiek attēlotas:
  - aizsargjoslas līdz 10 m (platība norādīta zemesgrāmatā);
  - gar elektrisko tīklu kabeliņņu (apgrūtinājums nr.8);
  - gar gaisvadu sakaru līniju (apgrūtinājums nr.9).
- Daugavas tauvas josla (apgrūtinājums nr. 7; platība noteikta zemesgrāmatā);
- inženierkomunikāciju aizsargjoslas objektiem, kas atrodas projektēšanas stadijā.

PROJEKTA NOSAUKUMS	KARTES NOSAUKUMS	KARTE NR.
Ķekavas novada, Daugampes pagasta nekustamā īpašuma "Brekši" lokālpilnojumam	Teritorijas funkcionālais zonējums un apgrūtinājumi	1
PASŪTĪTĀJS	IZSTRĀDES VAD.	MĒROGS
Oskars Indāns Pudulis	G. Rengarte	1: 500
	PROJ. VAD.	
	P. Grants	
IZSTRĀDĀTĀJS	IZSTRĀDĀJA	DATUMS
PLĀNOŠANAS EKSPERTI	P. Grants	5.06. 2018.

## Izkopējums no spēkā esošā teritorijas plānojuma



-  *Savrupmāju dzīvojamās apbūves teritorijas pie Daugavas*
-  *Dabas pamatnes teritorijas*
-  *10% applūduma riska teritorija*
- PP** *Publiskās pieejas punkti ūdensobjektiem*

x=298300  
y=527500

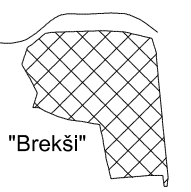


← Daugava

80560020435

Objekta izvietojuma shēma

← Daugava



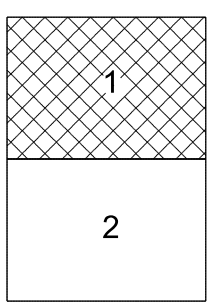
Daugmale ●

Rīgas HES

Jaunjelgava

80560020253  
"Brekši"

Lapu izvietojuma shēma

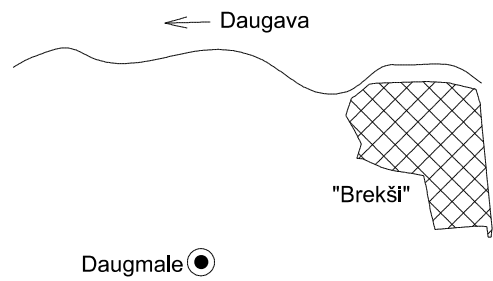


x=298200  
y=527400

80560020262

		<b>SIA "GeoTopo"</b> Reģ.Nr.43603063018      sert.BC-65		Pasūtītājs "Brekši", Daugmale, Daugmales pag., Ķekavas nov.	
Tālr. 22348178 e-pasts: geotopo@inbox.lv				Pasūtītājs Īpašnieks Oskars Indāns-Pudulis	
Valdes loceklis	V.Šefers	26.12.2017.	Lapa 1		
Topogrāfs	V.Šefers	26.12.2017.	Lapas 2		
Mērogs 1 : 500		Reģ.Nr.258/17	Rasējums Topogrāfiskais plāns		

Objekta izvietojuma shēma



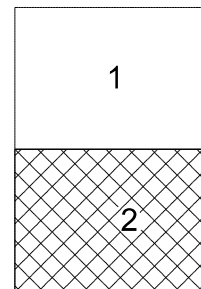
Rīgas HES Jaunjelgava

PIEZĪMES:

- Koordinātu sistēma LKS92 TM. Mēroga koeficients 0.999609.
- Latvijas normālo augstumu sistēma (LAS-2000,5)**  
GPS bāzes stacija Ojars x=309093.594,y=504631.316 ar augstumu H=21.050m., un izmantoti LatPos tīklā pēcprādes režīmā noteiktie atbalstpunkti  
GPS Nr.102 x=298153.192, y=527514.521 ar augstumu h=21.629m.  
GPS Nr.106 x=298245.971, y=527505.876 ar augstumu h=20.946m.
- Uzmērīšana veikta 2017.gada 29.novembrī 1.42 ha platībā.
- Esošās pazemes komunikācijas uzliktas uz plāna no MDC materiāliem, un papildnātas pēc ekspluatējošo organizāciju datiem un apsektas dabā.
- Kadastra informācija atbilst NĪVKIS datiem, VZD datnes 544875.edoc no 26.12.2017.
- Zemes vienību robežas ir attēlotas atbilstoši zemes kadastrālās uzmērīšanas un vietējā ģeodēziskā tīkla precizitātei un var nesakrist ar situāciju plānā.
- Topogrāfiskie apzīmējumi ir attēloti atbilstoši Ministru kabineta noteikumu Nr.281 1.pielikumam.
- Ielu sarkanās līnijas attēlotas atbilstoši pašvaldības teritorijas plānojumam.

**MDC**  
 Datī ievadīti pašvaldības ADTI datu bāzē.  
 Uzmērījums reģistrēts ar Nr. **8056 TP 170703**  
 2018.gada 2.janvārī  
 SIA "Mēriecības Datu Centrs" Limbažu iela 9 - 486, Rīga, LV-1005  
 Tālrunis: +371 67496833 Fakss: +371 67387483 e-pasts: info@mdc.lv www.mdc.lv www.topografija.lv

Lapu izvietojuma shēma



<p><b>SIA "GeoTopo"</b>                  Reģ.Nr.43603063018 sert.BC-65</p>		Pasūtītājs "Brekši", Daugmale, Daugmales pag., Ķekavas nov.			
Tālrunis: 22348178 e-pasts: geotopo@inbox.lv		Pasūtītājs Īpašnieks Oskars Indāns-Pudulis		Lapa 2	
Valdes loceklis	V.Šefers	26.12.2017.	Lapas 2		
Topogrāfs	V.Šefers	26.12.2017.	Lapas 2		
Mērogs 1 : 500 Reģ.Nr.258/17		Rasējums Topogrāfiskais plāns			
ĶEKAVAS NOVADA EKSPLOATĒJOŠO ORGANIZĀCIJU APLIECINĀJUMS PAR PLĀNĀ UZRĀDĪTO APAKŠZEMJU KOMUNIKĀCIJU ATBILSTĪBU ŠO ORGANIZĀCIJU ARHĪVU MATERIĀLIEM					
Organizācija	Komunikācija	Paraksts	Datums	Uzvārds	Piezīmes
SIA "Lattelecom"	Sakaru kab.	Paraksts	13.12.2017.	A.Savickis	Nr.37.1-10/2222/5267
AS "Sadales tīkls" Ķekavas nodaļa	Elektrības kab.	Paraksts	07.12.2017.	A.Segrums	
Ķekavas novada pašvaldība	Ūd., kan., silt.	Paraksts	14.12.2017.	J.Šnepsts	
A/S "Gasol"	Gāzes vadi	Paraksts	07.12.2017.	A.Kumpiņa	
VSIA ZMNĪ Zemgales reģ.meliorāc. nod.	Drenāža	Paraksts	13.12.2017.	A.Ābele	Nr.4366/A17

